

Archäologisches Landesamt Schleswig-Holstein
Brockdorff-Rantzau-Str. 70 | 24837 Schleswig

Planungsbüro Ostholstein
z.Hd. Frau Ines Schroedter
Tremkamp 24
23611 Bad Schwartau

Obere Denkmalschutzbehörde
Planungskontrolle

Ihr Zeichen: /
Ihre Nachricht vom: 03.03.2023/
Mein Zeichen: Sierksdorf-OT Roge-Fplanänd23-
Bplan20/
Meine Nachricht vom: /

Telefon: 04621 387-
Telefax: 04621 387-

Schleswig, den 13.03.2023

Gemeinde Sierksdorf:

Aufstellung des Bebauungsplanes Nr. 20 und der 23.Flächennutzungsplanänderung für ein Gebiet in Roge am östlichen Ortsrand südlich der Neustädter Straße – FFW – Frühzeitige Beteiligung der Behörden und sonstiger Träger öffentlicher Belange gemäß § 4 Abs. 1 BauGB

Stellungnahme des Archäologischen Landesamtes Schleswig-Holstein

Sehr geehrte

wir können zurzeit keine Auswirkungen auf archäologische Kulturdenkmale gem. § 2 Abs. 2 DSchG in der Neufassung vom 30.12.2014 durch die Umsetzung der vorliegenden Planung feststellen. Daher haben wir keine Bedenken und stimmen den vorliegenden Planunterlagen zu.

Der überplante Bereich befindet sich jedoch teilweise in einem archäologischen Interessengebiet, daher ist hier mit archäologischer Substanz d.h. mit archäologischen Denkmälern zu rechnen.

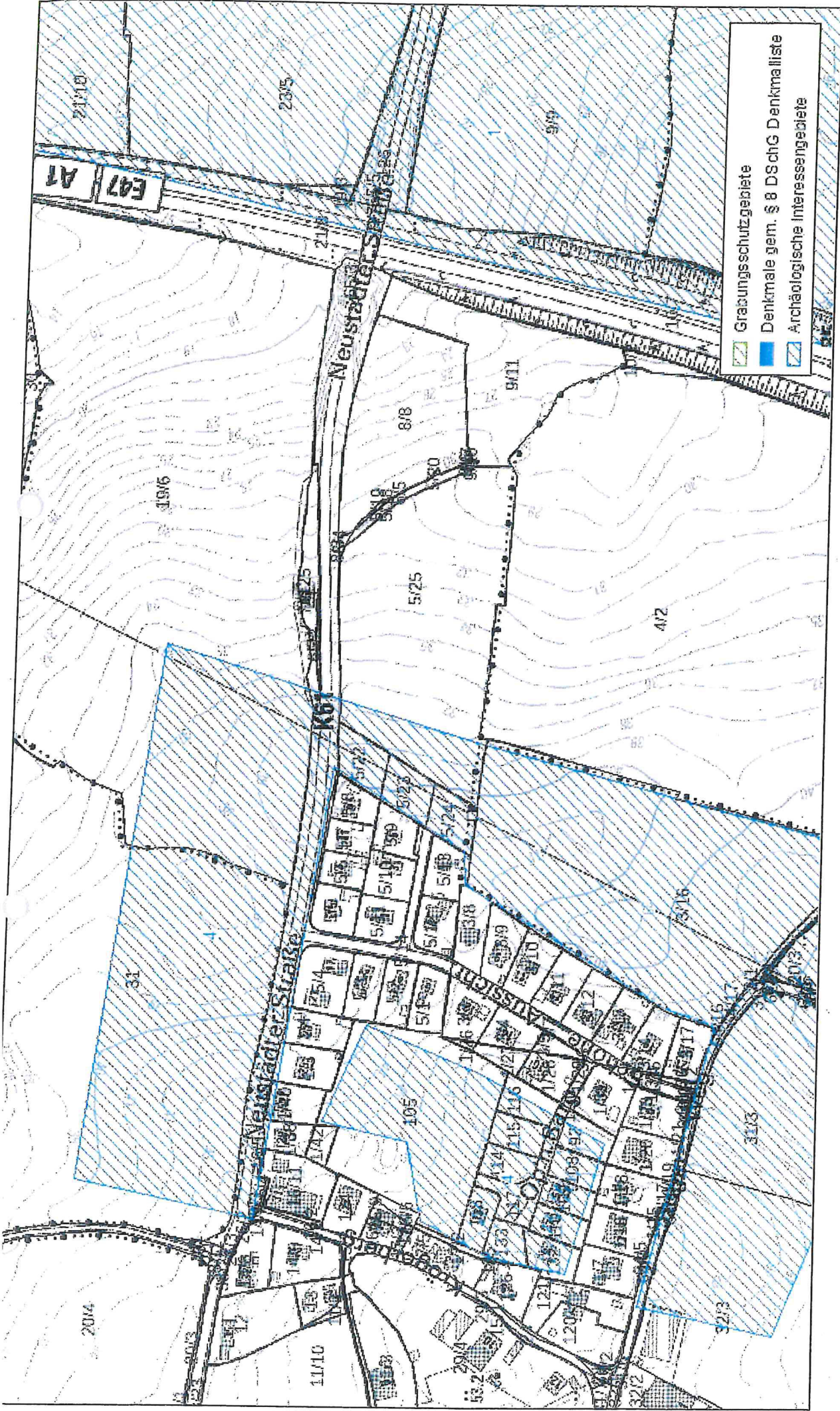
Wir verweisen deshalb ausdrücklich auf § 15 DSchG: Wer Kulturdenkmale entdeckt oder findet, hat dies unverzüglich unmittelbar oder über die Gemeinde der oberen Denkmalschutzbehörde mitzuteilen. Die Verpflichtung besteht ferner für die Eigentümerin oder den Eigentümer und die Besitzerin oder den Besitzer des Grundstücks oder des Gewässers, auf oder in dem der Fundort liegt, und für die Leiterin oder den Leiter der Arbeiten, die zur Entdeckung oder zu dem Fund geführt haben. Die Mitteilung einer oder eines der Verpflichteten befreit die übrigen. Die nach Satz 2 Verpflichteten haben das Kulturdenkmal und die Fundstätte in unverändertem Zustand zu erhalten, soweit es ohne erhebliche Nachteile oder Aufwendungen von Kosten geschehen kann. Diese Verpflichtung erlischt spätestens nach Ablauf von vier Wochen seit der Mitteilung.




Archäologische Kulturdenkmale sind nicht nur Funde, sondern auch dingliche Zeugnisse wie Veränderungen und Verfärbungen in der natürlichen Bodenbeschaffenheit.


Für Fragen stehen wir Ihnen gerne zur Verfügung.

Mit freundlichen Grüßen

Anlage: Auszug aus der Archäologischen Landesaufnahme



-  Grabungsschutzgebiete
-  Denkmale gem. § 8 DSchG Denkmalliste
-  Archäologische Interessengebiete



Sierksdorf OT Roge, Kreis Ostholstein

Bearbeitung: 03.03.2023 © ALSH, Maßstab: 1: 3.000.
 Datengrundlage: DTK5 und ALK © GeoBasis-DE/LVermGeo SH

Auszug aus der Archäologischen Landesaufnahme